

## 若狭湾サイクリングルート(わかさいくる)の 間違いやすい箇所について

- ・わかさいくるでは、ルートに沿って自転車の通行位置を示す「矢羽根型路面表示(矢羽根)」やわかさいくるルートの案内看板を整備していますが、一部区間では2方向の行き先を示す案内看板が設置されている場合などがあります。
- ・上記のような、わかさいくる上の間違いやすい箇所についてご案内します。  
わかさいくるを走る際の参考にしてください。



基本的に



矢羽根

や



案内看板

に従って走ってください！

矢羽根がわかさいくる以外のルートを示している場合や、案内看板が2つの方向を指している場合などがあるため、事前にこの資料を見て進行方向をご確認ください。

みかたごこ  
美浜町～若狭町にかけての三方五湖周辺は、  
三方五湖一周「ゴコイチ」の看板を目印に走ってください。





## 間違えやすい箇所一覧





# 敦賀駅 → 若狭高浜駅 方面 （東から西へ向かうルート）

## ① 敦賀市 元町交差点 （国道8号）



敦賀駅からの  
距離

1.3km

Googleマップ  
URL

<https://maps.app.goo.gl/CPuoCzk1KuQ9mfHM7>

### <詳細図>



わかさいくるのルートは**左折**します。



# 敦賀駅 → 若狭高浜駅 方面 （東から西へ向かうルート）

## ② 敦賀市 桜町交差点 （県道36号）



敦賀駅からの 距離	1.9km	Googleマップ URL	<a href="https://maps.app.goo.gl/W7YZoiTCjESM52AD8">https://maps.app.goo.gl/W7YZoiTCjESM52AD8</a>
--------------	-------	------------------	---

### <詳細図>



敦賀赤レンガ倉庫へは**右折**します。  
（左折すると敦賀赤レンガ倉庫は  
ショートカットします。）

**二段階右折！**



# 敦賀駅 → 若狭高浜駅 方面 （東から西へ向かうルート）

## ③ 敦賀市 敦賀鉄道資料館前（敦賀港臨港道路）

敦賀駅からの  
距離

2.1km

Googleマップ  
URL

<https://maps.app.goo.gl/dThbGEe3nFu14X1B7>

### <詳細図>





④ 敦賀市 金ヶ崎緑地 付近（敦賀港臨港道路）

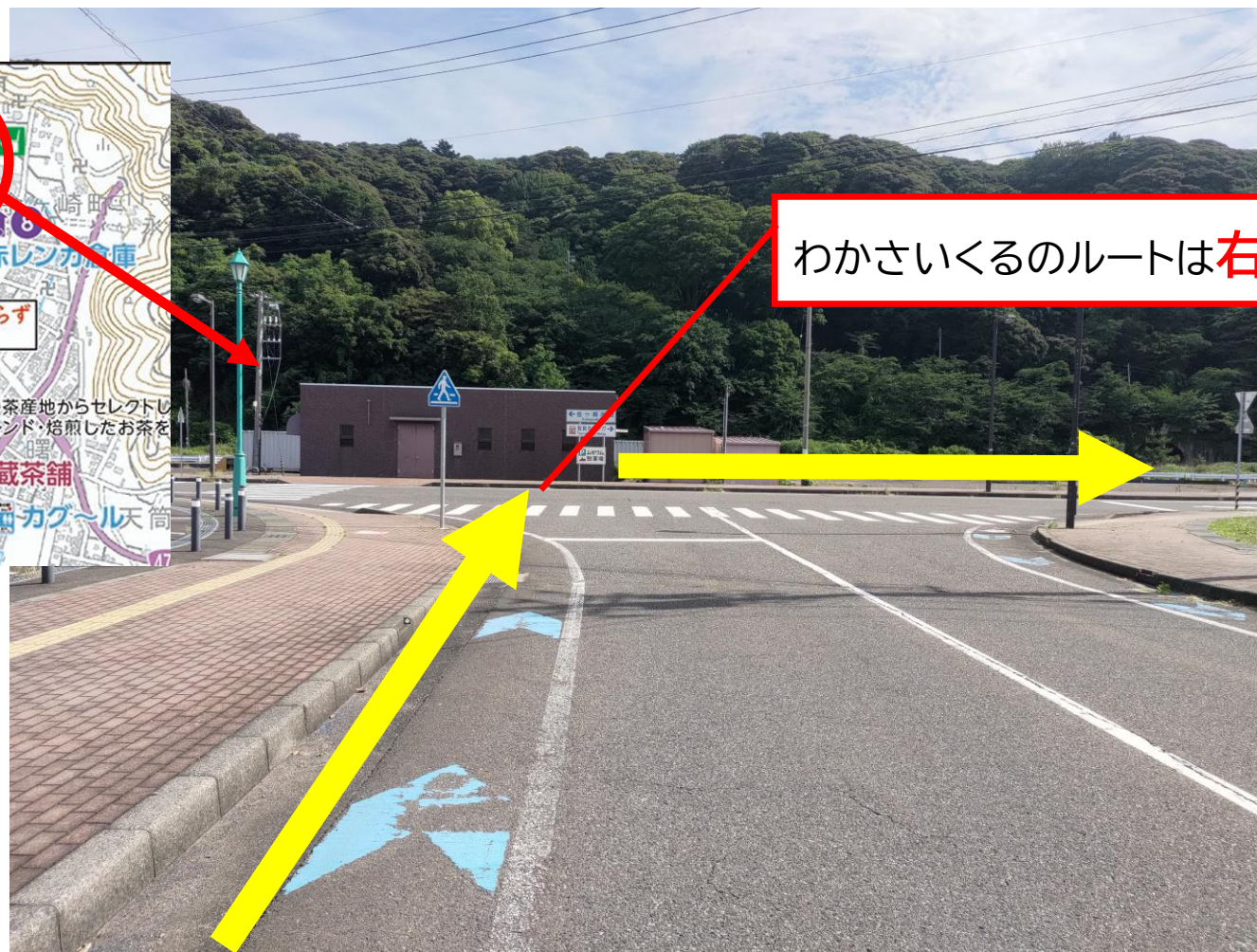
敦賀駅からの  
距離

2.3km

Googleマップ  
URL

<https://maps.app.goo.gl/cm7c25XRArVD6vnS6>

<詳細図>



わかさいくるのルートは**右折**します。



⑤ 敦賀市 桜町交差点 （敦賀港臨港道路）

敦賀駅からの  
距離

2.9km

Googleマップ  
URL

<https://maps.app.goo.gl/dwAcLSvQJagb3y7q7>

<詳細図>



若狭高浜駅方面に進む際は**直進**します。  
（左折すると敦賀駅に戻ります。）

交差点の200m手前に  
左折または直進の看板あり





# 敦賀駅 → 若狭高浜駅 方面 （東から西へ向かうルート）

## ⑥ 美浜町 ダイヤ浜海水浴場 付近 （県道33号）



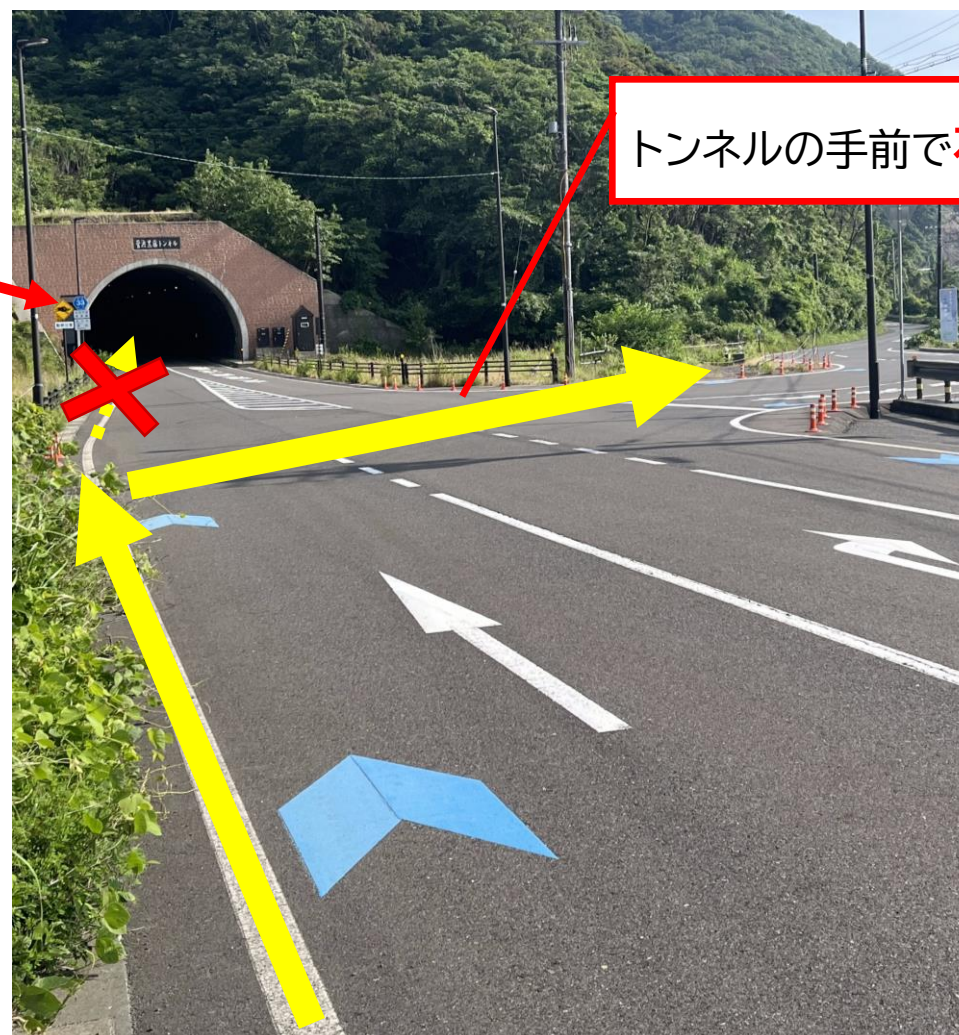
敦賀駅からの  
距離

15.5km

Googleマップ  
URL

<https://maps.app.goo.gl/xZMVWJq4zC2pVbYH8>

### <詳細図>





# 敦賀駅 → 若狭高浜駅 方面 （東から西へ向かうルート）

## ⑦ 美浜町 椿トンネル通過後 （県道225号）



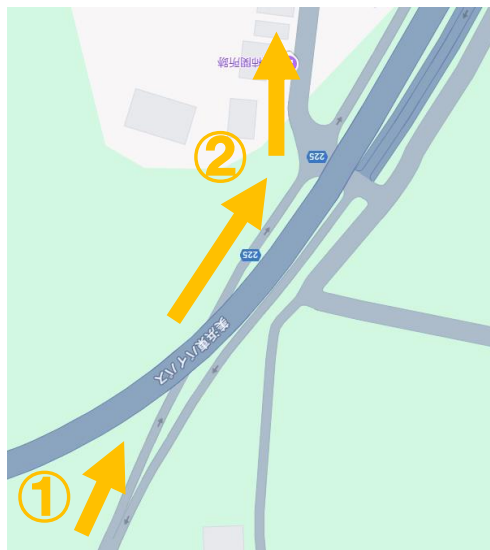
敦賀駅からの  
距離

25.8km

Googleマップ  
URL

<https://maps.app.goo.gl/Lqur8hB1wmdkKpea7>

### <詳細図>



① 高架の下をくぐった後、

② 交差点で**左折**します。



⑧ 美浜町 美浜駅手前

敦賀駅からの  
距離

28.3km

Googleマップ  
URL

<https://maps.app.goo.gl/aWuLrhr9zVnD1y867>

<詳細図>





## ⑨ 美浜町～若狭町 三方五湖周辺





⑩ 小浜市 東勢地区（県道235号）



敦賀駅から の距離	111.4km	Googleマップ URL	<a href="https://maps.app.goo.gl/3MLzMx24tEaXVAUX6">https://maps.app.goo.gl/3MLzMx24tEaXVAUX6</a>
--------------	---------	------------------	---

<詳細図>



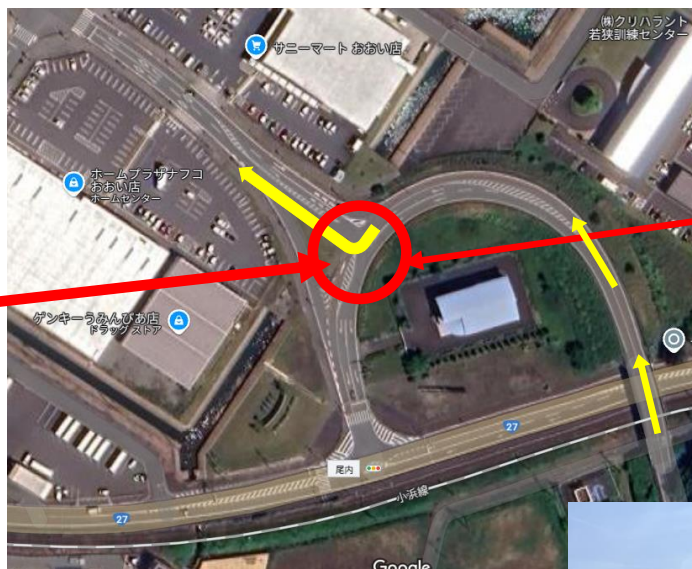
「10m右折」の看板が出てきたら  
**右折**して自転車歩行者専用道に  
入ります。



⑪ おおい町 うみんぴあエリア

敦賀駅から の距離	123.9km	Googleマップ URL	<a href="https://maps.app.goo.gl/1aXRE1pHyRmm68PR9">https://maps.app.goo.gl/1aXRE1pHyRmm68PR9</a>
--------------	---------	------------------	---

<詳細図>



ループ橋を降りて来て、  
下り坂の途中で**右折**します。  
待機用のスペースがあります。

